







ผู้ช่วยศาสตราจารย์

วัลลภ ทองอ่อน



วิทยาลัยสหวิทยาการ 
มหาวิทยาลัยธรรมศาสตร์
ศูนย์ลำปาง
0819735659 
Wallop1234@hotmail.com 



การศึกษา

ระดับปริญญาโท | มหาวิทยาลัยเชียงใหม่

ระดับปริญญาตรี | มหาวิทยาลัยศรีนครินทรวิโรฒ



ผลงานวิชาการ / งานวิจัย

บทความ

- วัลลภ ทองอ่อน. (2540). การพัฒนาแบบยั่งยืน:แนวคิดปรัชญาหรือทางออก. พิภพ. 1(1).
- วัลลภ ทองอ่อน. (2541). แนวคิดทางภูมิศาสตร์วัฒนธรรมของ Carl Orlwin Sauar. พิภพ. 1(2)
- วัลลภ ทองอ่อน. “แนวคิดการพัฒนาการสอนภูมิศาสตร์แบบบูรณาการ” เนชั่นเนลจีโอกราฟฟิก. (บทความรางวัลชมเชยจากนิตยสารเนชั่นเนลจีโอกราฟฟิก)
- วัลลภ ทองอ่อน. (2557). กระบวนการผลิตข้าวปลอดภัยชุมชนหนองปั้งไก่อตามหลักกระบวนการเรียนรู้ชุมชนและหลักเศรษฐกิจพอเพียง. การประชุมวิชาการนครสวรรค์ ครั้งที่ 10. พิษณุโลก :มหาวิทยาลัยนครสวรรค์.
- วัลลภ ทองอ่อน. (2557). พัฒนาการผลิตและหน้าที่ทางสังคมของผ้าไหมสันกำแพง การพัฒนาชุมชนและคุณภาพชีวิต. 2 (2), 153-159.
- วัลลภ ทองอ่อน. (2557). นโยบายสาธารณะกับสิทธิในการบริหารจัดการทรัพยากรธรรมชาติท้องถิ่น วารสารความหลากหลายทางวัฒนธรรม คณะวัฒนธรรมศาสตร์ มหาวิทยาลัยมหาสารคาม 13 (28), 175-187.
- วัลลภ ทองอ่อน. (2558). กระบวนการในการผลิตข้าวปลอดภัยชุมชนบ้านหนองปั้งไก่อ จังหวัดกำแพงเพชร” วารสารการพัฒนาชุมชนและคุณภาพชีวิต. 3(2), 123-131.
- วัลลภ ทองอ่อน. (2558). การเชื่อมโยงทางพื้นที่ของการท่องเที่ยวเขตมรดกโลกกลุ่มเมืองประวัติศาสตร์สุโขทัยและเมืองบริวารด้วยการประยุกต์ใช้ระบบสารสนเทศภูมิศาสตร์และการสร้างคู่มือการท่องเที่ยว การประชุมวิชาการและนำเสนอผลงานวิจัยระดับชาติครั้งที่ 5 นครราชสีมา : มหาวิทยาลัยราชภัฏนครราชสีมา.

9. วัลลภ ทองอ่อน, และสุภาสพงษ์ รุ้งทำนอง. (2557). สารสนเทศเพื่อการพัฒนาคุณภาพชีวิตให้อยู่เย็นเป็นสุขตามแนวทางปรัชญาเศรษฐกิจพอเพียง อำเภอเมือง จังหวัดกำแพงเพชร. วารสารพิภูล. 12 (2), 129-147.
10. วัลลภ ทองอ่อน. (2557). เอกสารประกอบการสอนวิชาแผนที่และการแปลความหมายจากแผนที่. กำแพงเพชร: โปรแกรมวิทยาศาสตรสนเทศภูมิศาสตร์ คณะมนุษยศาสตร์และสังคมศาสตร์ มหาวิทยาลัยราชภัฏกำแพงเพชร. 157 หน้า.
11. วัลลภ ทองอ่อน. (2559) การเพิ่มผลผลิตมันสำปะหลังโดยการสังเคราะห์องค์ความรู้จากการวิจัย สื่อสารชุมชนและการประยุกต์ใช้ระบบภูมิสารสนเทศ ในจังหวัดกำแพงเพชร.วารสารการพัฒนาชุมชนและคุณภาพชีวิต. 4 (1), 129-143 (มกราคม - เมษายน 2559)
12. Thong On Wallop. (2017) Increasing cassava yield in Kamphang Phet province using research synthesis, community communication, and Geographic information systems. 1ST International conference on technology and social science. Proceeding of ICTSS2017. Kiryu City performing arts center, Japan.
13. Thong On Wallop. (2018) The Sukhothai and Assiated Historic Towns: Guidebook Development for Area Linkage by Geographic Information System. Proceeding of Tourism and Sustainable Development. Kathmandu, Nepal (May 16-18, 2018)

งานวิจัย

1. วัลลภ ทองอ่อน. (2537). พัฒนาการการผลิตและบทบาททางสังคมของผ้าไหมสันกำแพง อำเภอสันกำแพง จังหวัดเชียงใหม่. กำแพงเพชร: มหาวิทยาลัยราชภัฏกำแพงเพชร. (ระยะเวลา 1 ปี ทุนสำนักงานคณะกรรมการวัฒนธรรมแห่งชาติ ปีงบประมาณ พ.ศ. 2537)
2. วัลลภ ทองอ่อน. (2538). ภูมิปัญญาในการใช้ความหลากหลายทางชีวภาพในการจัดการการเกษตร:กรณีศึกษาภูมิปัญญาในการทำนาในเขตภาคกลางตอนบน. กำแพงเพชร: มหาวิทยาลัยราชภัฏกำแพงเพชร. (ระยะเวลา 1 ปี ทุนสำนักงานคณะกรรมการการวิจัยแห่งชาติ ปีงบประมาณ พ.ศ. 2538)
3. วัลลภ ทองอ่อน. (2540). การสำรวจและศึกษาเส้นทางการท่องเที่ยวตากสู่พม่า: เส้นทางสายวัฒนธรรม ธรรมชาติ และการค้า. กำแพงเพชร: มหาวิทยาลัยราชภัฏกำแพงเพชร. (ระยะเวลา 1 ปี. ทุนสำนักงานคณะกรรมการการอุดมศึกษา ปีงบประมาณ 2540)
4. วัลลภ ทองอ่อน. (2542). การศึกษาและพัฒนาเส้นทางการท่องเที่ยวตากสู่พม่าสู่ความสัมพันธ์ในด้านการท่องเที่ยว เศรษฐกิจและวัฒนธรรม. กำแพงเพชร: มหาวิทยาลัยราชภัฏกำแพงเพชร. (ระยะเวลา 1 ปี ทุนโครงการจัดตั้งเขตเศรษฐกิจชายแดน ปีงบประมาณ 2542)
5. วัลลภ ทองอ่อน. (2540). การประยุกต์ใช้ระบบสารสนเทศภูมิศาสตร์เพื่อวิเคราะห์ศักยภาพพื้นที่สำหรับการเกษตรแบบไร่นาขนาดใหญ่ จังหวัดกำแพงเพชร. กำแพงเพชร: มหาวิทยาลัยราชภัฏกำแพงเพชร. (ระยะเวลา 1 ปี ทุนสำนักงานคณะกรรมการการอุดมศึกษา ปีงบประมาณ 2540)
6. สุภาสพงษ์ รุ้งทำนอง วัลลภ ทองอ่อน. (2541). การประยุกต์ใช้ระบบสารสนเทศภูมิศาสตร์วิเคราะห์ศักยภาพพื้นที่ปลูกข้าวสายพันธุ์พื้นเมืองเพื่อการอนุรักษ์ความหลากหลายทางชีวภาพ กรณีศึกษาอำเภอไทรงาม จังหวัดกำแพงเพชร. กำแพงเพชร: มหาวิทยาลัยราชภัฏกำแพงเพชร. (ระยะเวลา 1 ปี ทุนสำนักงานคณะกรรมการการอุดมศึกษา ปีงบประมาณ 2541) (ผู้ร่วมวิจัย)
7. วัลลภ ทองอ่อน. (2555). การศึกษากระบวนการเรียนรู้ในการทำงานอินทรีย์บ้านหนองปั้งไก่อ อำเภอเมือง กำแพงเพชร. กำแพงเพชร: มหาวิทยาลัยราชภัฏกำแพงเพชร. (ระยะเวลา 1 ทุนงบประมาณแผ่นดิน ปีงบประมาณ พ.ศ. 2555)

8. วัลลภ ทองอ่อน. (2557). การสร้างคู่มือการท่องเที่ยวเพื่อพัฒนาการเชื่อมโยงทางพื้นที่ในเขตมรดกโลก กลุ่มเมืองประวัติศาสตร์สุโขทัยและเมืองบริวาร ด้วยการประยุกต์ใช้ระบบสารสนเทศภูมิศาสตร์. กำแพงเพชร: มหาวิทยาลัยราชภัฏกำแพงเพชร. (ระยะเวลา 1 ปี ทุนงบประมาณแผ่นดิน ปีงบประมาณ พ.ศ. 2557)

9. วัลลภ ทองอ่อน. (2558). การเพิ่มผลผลิตเฉลี่ยต่อหน่วยพื้นที่มันสำปะหลังจังหวัดกำแพงเพชรโดยการสังเคราะห์องค์ความรู้จากการวิจัย การจัดการความรู้ชุมชนและการประยุกต์ใช้ระบบภูมิสารสนเทศ. กำแพงเพชร: มหาวิทยาลัยราชภัฏกำแพงเพชร. (ระยะเวลา 1 ปี ทุนสำนักงานคณะกรรมการการวิจัยแห่งชาติ (วช.) ปีงบประมาณ พ.ศ.2557)

10. วัลลภ ทองอ่อน (2560) การพัฒนากัญชากำแพงเพชรสู่ตลาดอาเซียน ด้วยระบบสารสนเทศภูมิศาสตร์และการตลาดระหว่างประเทศ (ระหว่างดำเนินการ)

11. วัลลภ ทองอ่อน (2560) รูปแบบทางพื้นที่ของตำนานพระเจ้าเลียบโลก บทวิเคราะห์ทางภูมิสารสนเทศ ทุนวิจัยเมธีวิจัยอาวุโส ศาสตราจารย์ ดร. เสมอชัย พูลสุวรรณ ชุดโครงการวิจัย พุทธศาสนาเถรวาทในเอเชียตะวันออกเฉียงใต้ (ระหว่างการดำเนินการ)

12. วัลลภ ทองอ่อน (2561) การพัฒนาแอปพลิเคชันเส้นทางท่องเที่ยวแม่สอด พม่าด้วยระบบสารสนเทศภูมิศาสตร์ ทุนงบประมาณ 2561 (ระหว่างการดำเนินงาน)



ความสนใจทางวิชาการ

- การท่องเที่ยวในรูปแบบใหม่
- ภูมิศาสตร์การท่องเที่ยว
- ความรู้ชุมชน ภูมิปัญญาท้องถิ่นในมิติเชิงพื้นที่
- ระบบสารสนเทศภูมิศาสตร์กับการท่องเที่ยว
- การอ่านตำนานด้วยสารสนเทศภูมิศาสตร์



อื่นๆ